



УТВЕРЖДАЮ

Врио. Главы МО «Ерцевское»

Матвиенко - А.В.Матвиенко

« 07 » марта 2018 год

Дизайн-проект

по благоустройству общественной территории

расположенной по адресу:

Архангельская область,

Коношский район,

п. Ерцево, ул. Гагарина



2017/11/15

Введение.

Проект устройства установки урн на центральной площади в границах земельного участка расположенного по адресу: Архангельская область, Коношский район, п.Ерцево, ул.Гагарина.

На общественной территории установки урн отсутствуют объекты капитального строительства федерального, регионального, местного значения. Отсутствуют объекты культурного наследия, зоны с особыми условиями.

Основными задачами проекта являются:

- Обеспечение формирования единого облика муниципального образования
- Обеспечение создания, содержания территории муниципального образования, в чистоте.

- Повышение уровня благоустройства территорий общего пользования.

Материалы проекта предоставлены в составе пояснительной записки и чертежей.

Краткая характеристика района размещения.

Сельское поселение «Ерцевское» административно и территориально входит в состав Коношского муниципального района Архангельской области и располагается в юго-западе его части.

Площадь территории сельского поселения составляет 1 370,0 км² или 137 000 га, что составляет от площади Коношского муниципального района (845 900 га) – 16,1 %.

Административным центром поселения является п. Ерцево, который наряду с этим также является главным опорным, организующим центром расселения. Поселок расположен приблизительно в 700 км от г. Архангельск и в 30 км от центра района п.Коноша.

Краткая характеристика природных условий.

Территории населенного пункта ограничено благоприятные для градостроительного освоения, это обусловлено наличием равнинно-холмистого рельефа с уклонами поверхности 9-12 % и заболоченных котловин, крупно и мелкозернистых песчаных грунтов, реже супесей..

Приближенное расположение к северу от шестидесятой параллели усугубляет недостаток тепла летом. Средняя t° января здесь от $-12,7^{\circ}\text{C}$, июля от $+18^{\circ}\text{C}$, среднегодовая температура $+ 2,2^{\circ}\text{C}$. Средняя продолжительность безморозного периода составляет от 110 до 120 дней.

Снежный покров устойчив, период со среднесуточной температурой ниже 0°C длится 165 -170 дней.

Большая часть атмосферных осадков приходится на теплое время года, с апреля по октябрь с дождями территории поселка получают 2/3 годового количества осадков, треть суммы осадков дает снег – от 160 до 210 мм. Даты образования снежного покрова 13-16 ноября, разрушение снежного покрова 25-28 апреля, в зимний период его высота достигает 50-60 см. Господствующие направления ветров меняются в зависимости от сезона. Зимой преобладают южные и юго-западные ветры.

Современное состояние территории.

Анализ сферы благоустройства на территории поселения показал, что в вопросах благоустройства территории поселения имеется ряд проблем: низкий уровень общего благоустройства дворовых территории и территории общего пользования.

Общественная территория расположена на центральной площади пос. Ерцево по адресу: Архангельская область, Коношский район, п. Ерцево, ул.Гагарина, центральная площадь. Ситуационный план (Приложение № 1) отображает полную картину состояния общественной территории.

Проектное решение.

Проектом предусмотрено:

- приобретение и установка урн – 3 шт.;

Заключение.

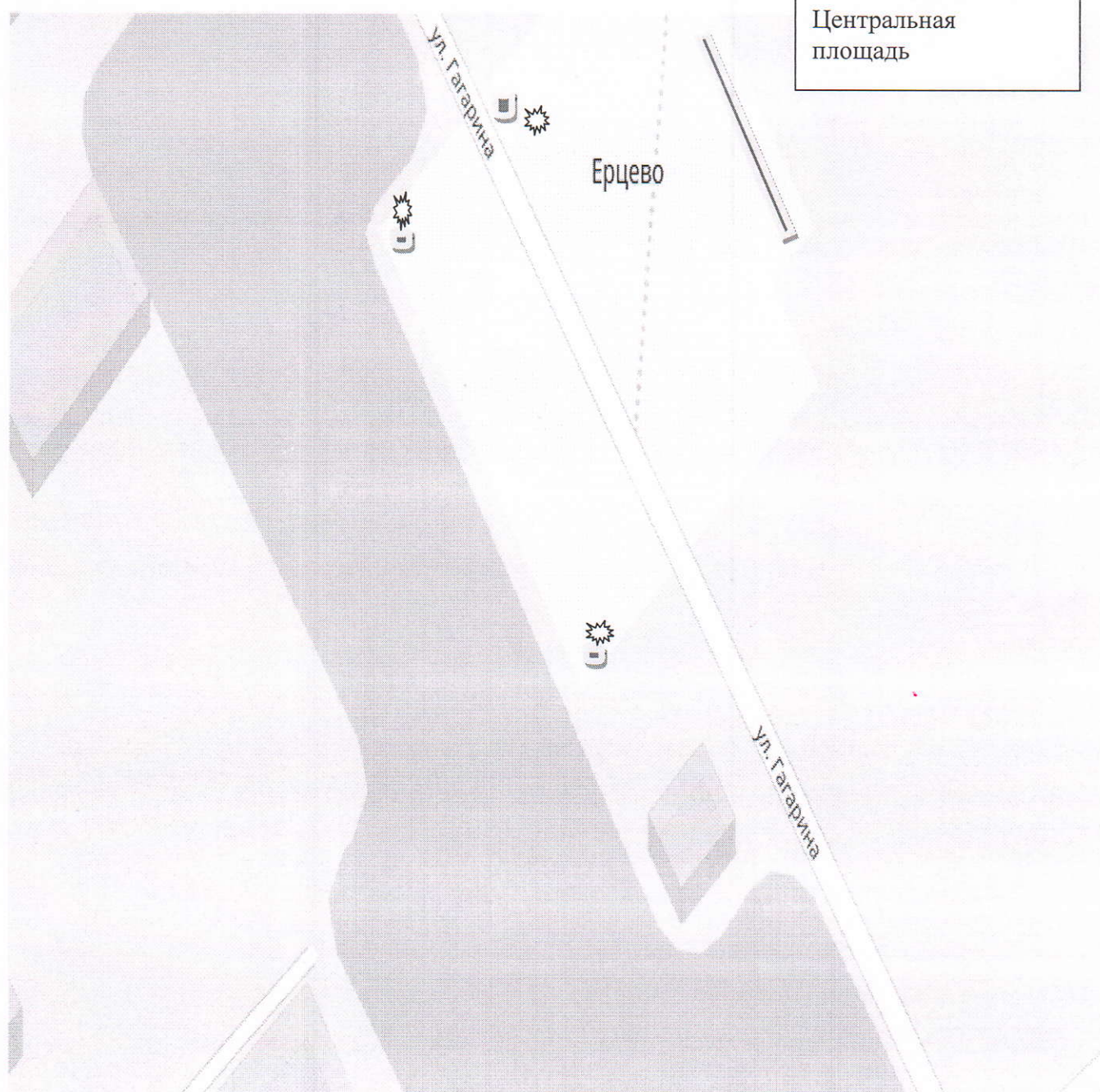
Ожидаемым конечным результатом Программы является достижение следующих результатов:

- сохранение и улучшение внешнего вида мест общего пользования и массового отдыха населения;

Конечный результат благоустройства социально-значимой общественной территории представлен в Приложении.

Экспликация малых архитектурных форм и пояснительная записка представлены в Приложении.

Ситуационный план



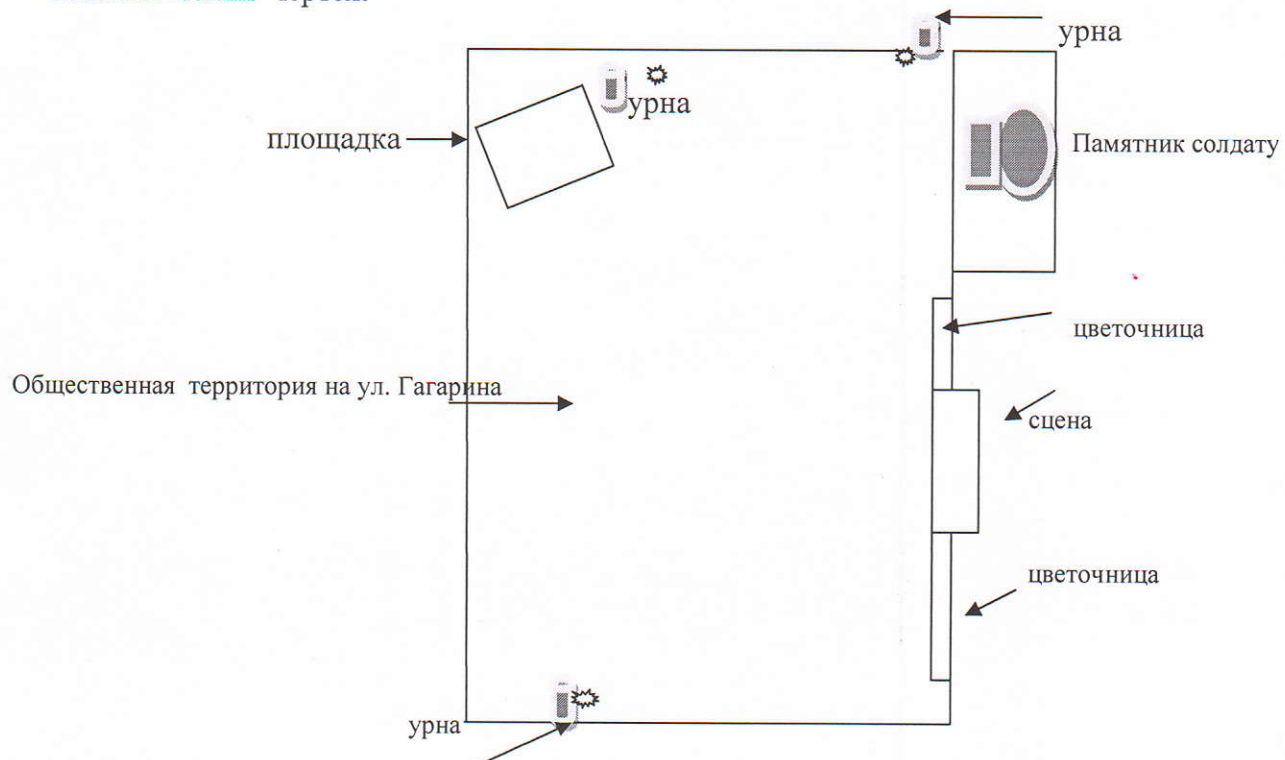
U - Урна



☼ - клумба

[] - цветочница

Устройство урн на территории расположенной по ул. Гагарина

Схематический чертеж



-  - урна
-  - клумба